

Explore your wild side in Alberta!

Begib dich auf einen virtuellen, aber nicht minder großartigen Alberta-Roadtrip! Auf deinem Trip durch die kanadischen Rockies musst du drei Fragen beantworten.
Das dauert nur ein paar Minuten und erfordert lediglich deinen Entdecker- und Abenteurergeist! Dafür winkt dir als Preis ein echtes **Alberta-Abenteuer im Wert von 5.000 EUR.**

Bist du bereit für die Reise?

Dann drücke den Button, starte dein Abenteuer in Calgary und folge den Anweisungen am Ende des Textes zum nächsten Ziel.

Jetzt starten

CALGARY – THE HEART OF CANADA'S NEW WEST

Calgary, Cow Town, das Manhattan der Ölbarone. Alles Vergangenheit. Heute ist Albertas größte Stadt das Zentrum der Kultur. Die Bewohner sind progressiv, modern und zugleich besinnen sie sich mit der jährlichen Calgary Stampede – der größten Rodeo-Show der Welt – auf die Ursprünge der Stadt. Und bei dieser gigantischen Open-Air-Party kommen nicht nur Cowboys auf ihre Kosten.

Downtown ist ein Highlight für sich: Hier befindet sich der 190 Meter hohe Calgary Tower, nur wenige Schritte davon entfernt liegt das Calgary Convention Centre, in dem auch das bedeutende Glenbow Museum untergebracht ist, das sich der Kultur- und Wirtschaftsgeschichte der Region widmet.

Das Historical Village im Heritage Park schickt dich gleich auf Zeitreise, gut 150 Jahre zurück: Hier kannst du ein Tipi aufbauen, die indigene Blackfoot-Kultur kennenlernen oder einen Raddampfer besteigen.

Etwas westlich der Innenstadt liegt zudem das Centennial Planetarium, das heute wichtige Werke zeitgenössischer und moderner Kunst beherbergt. Dieses Großstadt-Flair, geprägt durch Kultur und Geschichte, ist dabei nur eine Facette Calgarys, die erlebt werden will. Hoch hinauf führt das nächste besondere Erlebnis auf den Calgary Tower: Von dort oben erblickst du die schneebedeckten Rocky Mountains, die ikonischen kanadischen Berge.

Am Tor zu den Rockies beginnt dein Roadtrip. Du schwingst dich hinters Steuer deines Campers und startest gen Westen. Dein Abenteuer führt dich geradewegs hinein in die Berge. Erkunde Alberta auf drei weiteren Etappen und löse die Fragen, bevor du zum nächsten Ziel reist.

Um das erste Ziel zu erreichen, halte dich an folgende Wegbeschreibung:

Folge dem Highway 1 nach Westen in die Rockies hinein. Kurz vor Lake Louise stellst du den Radioempfang auf die Frequenz 212 – dann bekommst du den lokalen Sender mit allen Infos.

Hast du das Reiseziel erreicht?

Dann gib hier den Code ein und entdecke Lake Louise.

Code prüfen

© 2024

Hilfe & Kontakt:
alberta@anywhereigo.com

Made by anywhere I go with ♥. Impressum & Datenschutz

DAS WAHRE JUWEL DER ROCKIES

Lake Louise – von den Stoney, den Ureinwohnern der Region, »See der kleinen Fische genannt« – ist wohl die meistbesuchte Kulisse im Banff National Park. Du bist gerade am Seeufer angekommen, von dort bestaunst du den imposanten Ausblick. Aber vergiss nicht, den Mund wieder zu schließen. Auf der türkis bis dunkelgrün schimmernden Wasserfläche spiegeln sich schneebedeckte Dreitausender, darunter auch der Mount Victoria.

Hoch hinaus geht es mit der Banff Gondola, die dich auf die Spitze des Sulphur Mountains trägt. Von hier oben bietet sich der totale Rundumblick über insgesamt sechs zackige Bergketten und im Tal liegt ganz klein Banff inmitten der mächtigen Bergwelt. Nach so viel Überwältigungsszenerie ist ein Bad in den Banff Upper Hot Springs genau das Richtige. Seit über 100 Jahren »pilgern« die Menschen hierher, um in das heilsame Wasser einzutauchen. Hier trifft man sich und ein Gespräch mit Einheimischen im dampfenden Wasser ist einfach nur cool.

Nach wessen Tochter wurde der Lake Louise benannt?

- ◯ **Königin Victoria**
- ◯ **Königin Elizabeth**
- ◯ **Königin Alberta**

Antwort senden

© 2024

Hilfe & Kontakt:
alberta@anywhereigo.com

Made by anywhere I go with ♥. Impressum & Datenschutz

Eine gute Wahl!

Deine Reise geht weiter! Über den Icefields Parkway fährst du durch die spektakuläre Hochgebirgslandschaft der Rocky Mountains. Die 230 Kilometer lange Strecke führt nordwestlich vorbei am Columbia Icefield, dem größten Eisfeld der Rockies, in den Jasper National Park. Eine Pause mit Erinnerungswert: der Glacier SkyWalk, eine schwebende Glasbodenplattform, die dir ungehinderten Blick auf die Eiswelt ringsum gibt.

Am Eingang zum Park hält dich ein Ranger an. Er gibt dir ein paar Infos zum Park und sagt, dass du dein Radio auf die Frequenz 575 stellen sollst. Der Sender versorgt dich mit weiteren Infos zum Park während deines Aufenthalts.

Hast du das Reiseziel erreicht?

Dann gib hier den Code ein und entdecke den Jasper National Park.

Code prüfen



BERGE, EIS UND STERNE

Mit dem Camper gelangst du direkt zu einem der besten Aussichtspunkte im Park: Old Ford Point. Von dort hast du besonders abends einen phänomenalen Panorama-Rundblick über das Tal mit seinen immergrünen Wäldern, den blauen Athabasca River und die schneebedeckten Gipfel.



Die Aussicht ist schier endlos, kein Wunder: Der Park ist stolze 11.000 Quadratkilometer groß und damit größer als seine Nachbarn Yoho, Kootenay und Banff zusammen. Am besten aber du begibst dich zu Fuß, mit dem Kanu oder auf dem Pferd mitten hinein in dieses Landschaftsgemälde. Von Jasper aus werden dazu im Sommer etwa Schlauchbootfahrten auf dem Athabasca River oder auch Ausritte in die Gegend angeboten.

Apropos Landschaftsgemälde: Die Region besitzt so einige surreal schön anmutende Seen, und die Bootstour auf dem Maligne Lake ist ein absolutes Muss. Mehr kann man sich kaum als Teil eines Gemäldes fühlen.

Jasper hat auch nachts seine Reize: Seit 2011 ist der Park ein sogenanntes Dark Sky Preserve. Aufgrund des luft- und lichtverschmutzungsfreien Nachthimmels haben deshalb Sternegucker das ganze Jahr über fantastisch ungetrübte Aussichten. Die beste Nachtsicht hat man auch wieder vom Old Ford Point aus.

Nach deinem langen Trip kannst du dich vorerst in einer knuffigen Blockhütte ausruhen. In der Nacht knistert das Feuer im offenen Kamin, und du lässt ganz gechillt die wahnsinnigen Erlebnisse der letzten Tage noch einmal Revue passieren.

Wie groß ist der Jasper National Park?

- **Ca. 11.000 Quadratkilometer**
- **Ca. 111.000 Quadratkilometer**
- **Ca. 1.100 Quadratkilometer**

Antwort senden

Eine gute Wahl!

Am nächsten Morgen steigst du in deinen Camper zur Fahrt gen Osten. Über den Yellowhead Highway fährst du nach Edmonton.

In deinem Camper liegt eine Karte. Du schlägst sie auf und suchst nach den Koordinaten für Edmonton. Dein Blick folgt dem Highway auf der Karte, bis er auf die Stadt stößt. Daneben stehen die Koordinaten: 848.

Hast du das Reiseziel erreicht?

Dann gib hier die Koordinaten in dein Navi ein und erreiche Edmonton!

Code prüfen



EDMONTON – KANADAS FESTIVAL CITY

Wie eine Fata Morgana wächst Edmontons Skyline aus der Endlosigkeit der Prärie, während du dich Albertas Hauptstadt näherst. Und die Dynamik ihrer Silhouette spiegelt sich auch im Lifestyle wider: Völlig zurecht besitzt die Stadt am North Saskatchewan River ihren Beinamen Canadas Festival City. Allein das Fringe Festival, das größte in Nordamerika, wartet mit rund 200 Konzerten in zehn Tagen auf.

Die meisten Geschäfte, Restaurants und Sehenswürdigkeiten liegen zwischen der Jasper Avenue und der 103rd Avenue. Unbedingt besuchenswert: das natur- und kulturhistorisch orientierte Royal Alberta Museum, RAM genannt. In dem ziemlich neuen Gebäude warten spannende und mit Hightech inszenierte Ausstellungen auf dich.

Sehr beeindruckend sind lebensgroße Modelle von Sauriern, deren Fossilien in Alberta gefunden wurden. Auch dem Bison und seiner Geschichte ist eine Abteilung gewidmet. Zudem kann man einen Einblick ins Leben der Ureinwohner, der Trapper und der frühen europäischen Siedler nehmen.

Einige Kilometer nordöstlich von Edmonton liegt Métis Crossing. Métis werden die Nachfahren europäischer Pelzhändler und indigener Frauen genannt. Das Cultural Gathering Centre lädt dazu ein, ihre Kultur zu entdecken. Das ist nicht nur sehr interessant, du kannst auch sehr aktiv mit Guides Kanutouren unternehmen oder etwa im Wildlife Park seltene weiße Bisons beobachten. Dann willst du sicherlich bleiben, weil du beginnst, die Verbindung zu fühlen: Also übernachtest du in einem ihrer Sky Watching Domes, igluartige Bauten mit transparentem Dach, die dir ungehinderte Sicht auf den Prärienachthimmel gewähren – und die Verbindung wird tiefer, weil du weißt, wie ihre Vorfahren das Firmament gelesen haben, um für ihr Leben in dieser wogenden Endlosigkeit Orientierung zu finden.

Und weil alle Eindrücke der letzten Tage so unglaublich intensiv waren, fährst du womöglich sogar denselben Weg bis nach Calgary zurück.

Wer sind die Métis?

- **Eine rein europäische Gruppe in Kanada.**
- **Nachfahren europäischer Pelzhändler und indigener Frauen.**
- **Ein Teil der Inuit-Gemeinschaft in Kanada.**

Antwort senden

© 2024

Hilfe & Kontakt:
alberta@anywhereigo.com

Made by anywhere I go with ♥. Impressum & Datenschutz

Ich will gewinnen!

Um an der Verlosung der Reise nach Alberta von Canusa Touristik teilzunehmen, nenne uns bitte deinen Namen und deine E-Mail-Adresse.

Vorname, Nachname

E-Mail Adresse

☐ **Die Gewinnspielbedingungen akzeptiere ich.**

Newsletter Alberta

☐ **Ich möchte den Newsletter von Travel Alberta abonnieren.**

Newsletter Canusa

☐ **Ich möchte den Newsletter von Canusa Touristik abonnieren.**

Jetzt teilnehmen

CANADA'S ALBERTA

CANADA FOR GLOWING HEARTS

CANUSA TOURISTIK SEIT 1983